







Legende:

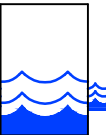
-  Brunnen
-  Grundwassermessstelle
-  Quelle

Schutzzonenvorschlag:

-  Schutzzone I
-  Engere Schutzzone (Zone II)
-  Weitere Schutzzone (Zone III)

© Geobasisdaten: Bayerische Vermessungsverwaltung

# BIESKE UND PARTNER



Beratende Ingenieure GmbH  
Im Pesch 79 • D-53797 Lohmar • Tel.: +49 2246 9212-0 • Fax: +49 2246 9212-99

Auftraggeber:  
**Gemeinde Biessenhofen &  
Städtisches Wasserwerk Kaufbeuren**

bearb. 19.01.2023 EU / EG

gepr. WB

Benennung: WSG Br. Ebenhofen und Br. Altdorf  
**Schutzzonenvorschlag**  
WSG „Biessenhofen-Altdorf“

Maßstab:  
**1 : 5.000**

Zeichnungs-Nr:  
**534/001-079-22-3**

