











Legende:

-  Brunnen
-  Reichweite 50-Tage-Linie
-  Grundwassergleiche 01./02.02.2017 [NN+m]
-  potentielles Gesamteinzugsgebiet (Basis: 01./02.02.2017)
-  Stromfaden
-  Sicherheitszuschlag ($\alpha / 2 = 2,5^\circ$) gemäß LfU-Merkblatt Nr. 1.2/7 (2010)

Schutzzonenvorschlag:

-  Schutzzone I
-  Engere Schutzzone (Zone II)

© Geobasisdaten: Bayerische Vermessungsverwaltung

BIESKE UND PARTNER

Beratende Ingenieure GmbH
 Im Pesch 79 · D-53797 Lohmar · Tel.: +49 2246 9212-0 · Fax: +49 2246 9212-99

Auftraggeber:	Gemeinde Biessenhofen & Städtisches Wasserwerk Kaufbeuren	bearb.:	07.01.2023 EU/EG
Benennung:	WSG Br. Ebenhofen und Br. Altdorf	gepr.:	WB
	Konstruktion Schutzzone II	Maßstab:	1 : 5.000
	Abgrenzungsvorschlag WSG „Kaufbeuren-Pumpwerk 2“	Zeichnungs-Nr.:	534/001-083-20-2