







Legende:

-  Brunnen
-  Grundwassermessstelle
-  715,00 Grundwassergleiche 17.08.2017 [NN+m]
-  potentielles Gesamteinzugsgebiet (Basis: 17.08.2017)
-  Sicherheitszuschlag ($\alpha / 2 = 2,5^\circ$) gemäß LfU-Merkblatt Nr. 1.2/7 (2010)
-  Quelle

Schutzzonenvorschlag:

-  Weitere Schutzzone (Zone III)

© Geobasisdaten: Bayerische Vermessungsverwaltung

BIESKE UND PARTNER

Beratende Ingenieure GmbH
 Im Pesch 79 • D-53797 Lohmar • Tel.: +49 2246 9212-0 • Fax: +49 2246 9212-99

Auftraggeber:
Gemeinde Biessenhofen & Städtisches Wasserwerk Kaufbeuren

Benennung: WSG Br. Ebenhofen und Br. Altdorf
Konstruktion Schutzzone III
 Abgrenzungsvorschlag WSG "Biessenhofen-Altdorf"

bearb.	02.03.2022 EG / EU
gepr.	WB
Maßstab:	1 : 5.000
Zeichnungs-Nr.:	534/001-077-22-3