






Legende:

-  Brunnen
-  715,00 Grundwassergleiche 17.08.2017 [NN+m]
-  potentiellles Gesamteinzugsgebiet (Basis: 17.08.2017)
-  Sicherheitszuschlag ($\alpha / 2 = 2,5^\circ$) gemäß LfU-Merkblatt Nr. 1.2/7 (2010)

Schutzzonenvorschlag:

-  Weitere Schutzzone (Zone III)

© Geobasisdaten: Bayerische Vermessungsverwaltung

BIESKE UND PARTNER

Beratende Ingenieure GmbH

Im Pesch 79 • D-53797 Lohmar • Tel.: +49 2246 9212-0 • Fax: +49 2246 9212-99

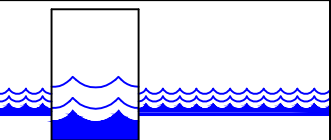
Auftraggeber:

Gemeinde Biessenhofen &
Städtisches Wasserwerk Kaufbeuren

Benennung: WSG Br. Ebenhofen und Br. Altdorf

Konstruktion Schutzzone III

Abgrenzungsvorschlag WSG "Kaufbeuren-Pumpwerk 2"



bearb. 23.09.2024 EG / EU

gepr. WB

Maßstab: ./.

Zeichnungs-Nr. 534/001-100-20-2