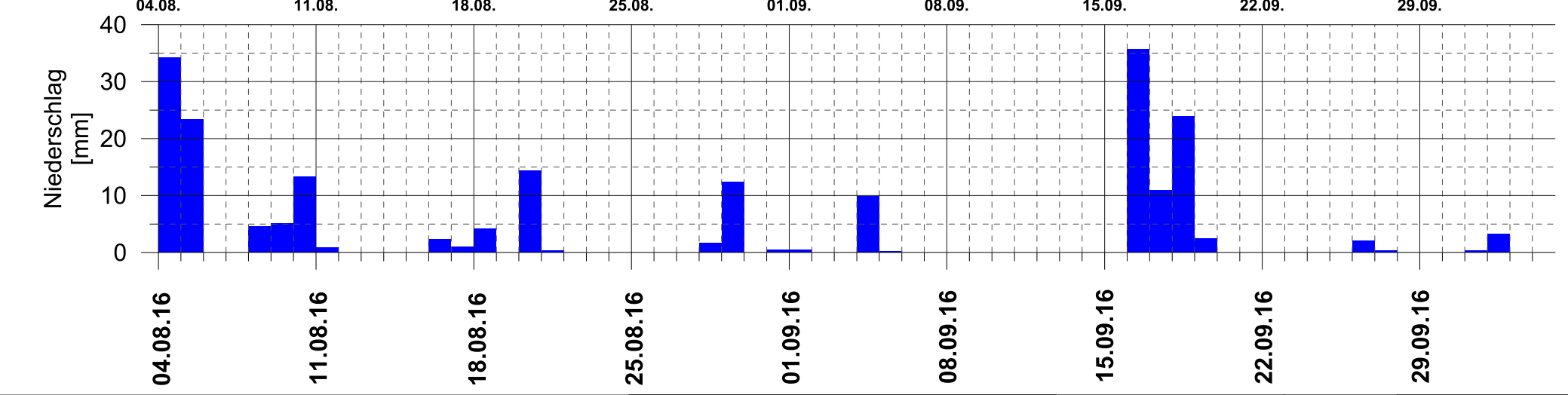
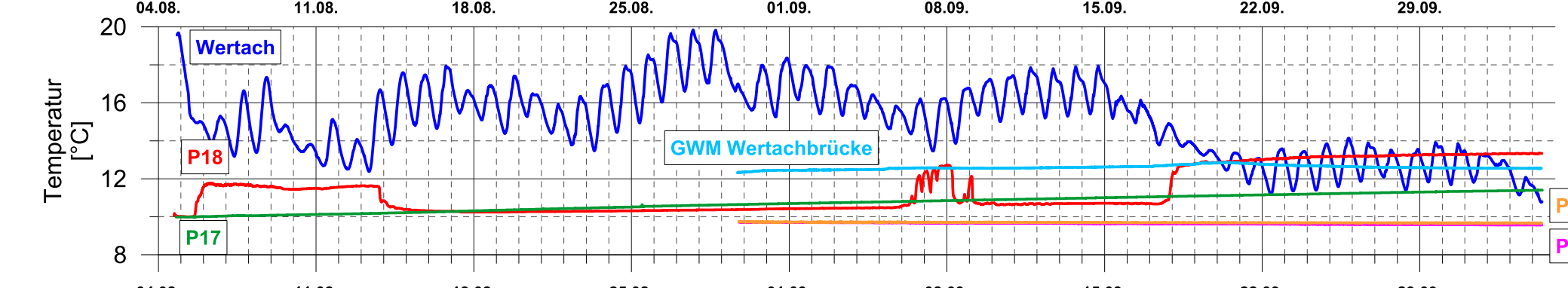
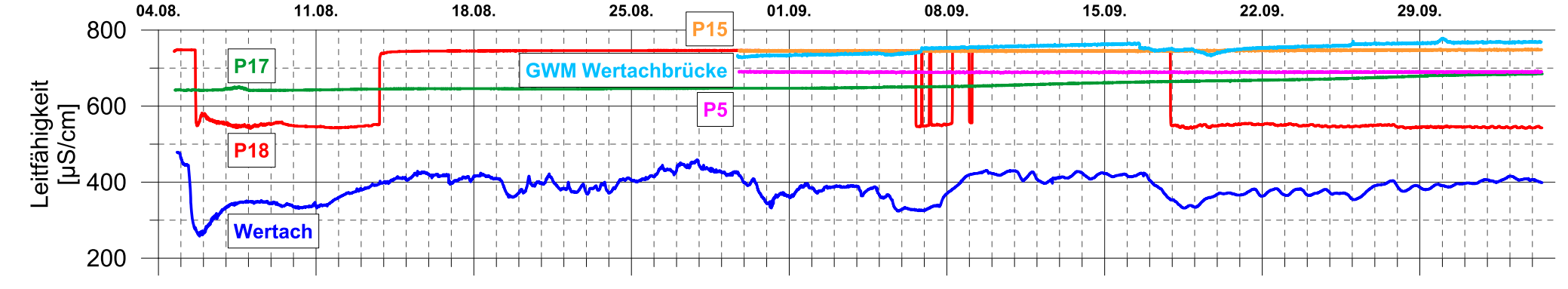
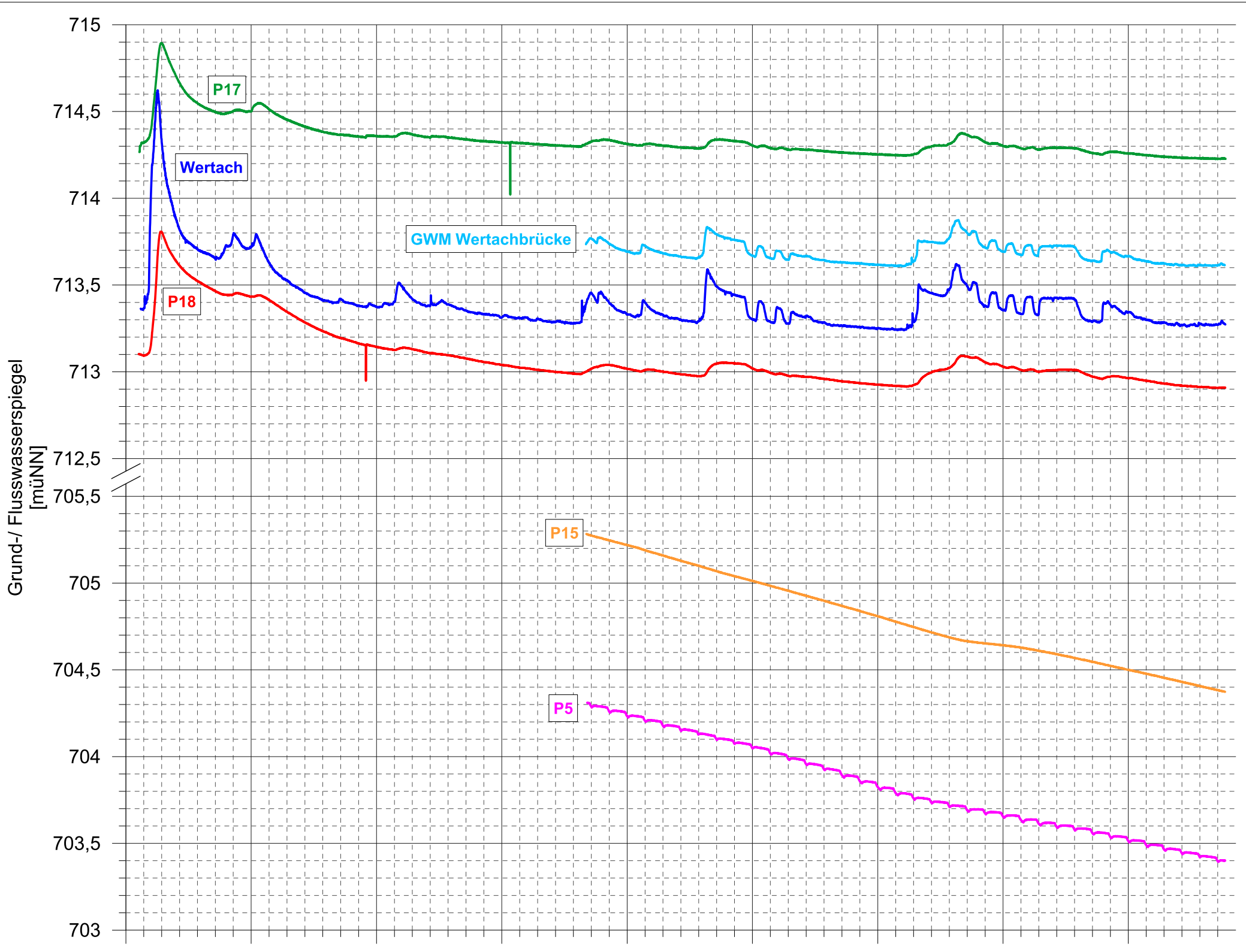


Ganglinien Datenloggeraufzeichnungen Geisenhofen - Ennenhofen

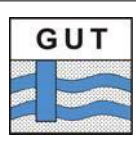
(übernommen von GeoUmweltTeam GmbH)



Wasserwerk Kaufbeuren - Schutzgebiet Ebenhofen
 Grundwasserganglinien, Wertachpegel, Leitfähigkeit, Temperatur und Niederschlag
 im Zeitraum 04.08.2016 bis 04.10.2016
 (Niederschlag gemessen in Aitrang, Quelle: Deutscher Wetterdienst)

- P17
- GWM Wertachbrücke
- Wertach
- P18
- P15
- P5
- █ Niederschlag

GeoUmweltTeam GmbH
 Wiesenstraße 18
 87616 Marktoberdorf
 Tel.: 08342-96390



Anlage:
 Datum: 06.10.2016
 Bearbeiter: XXXXXXXXXX