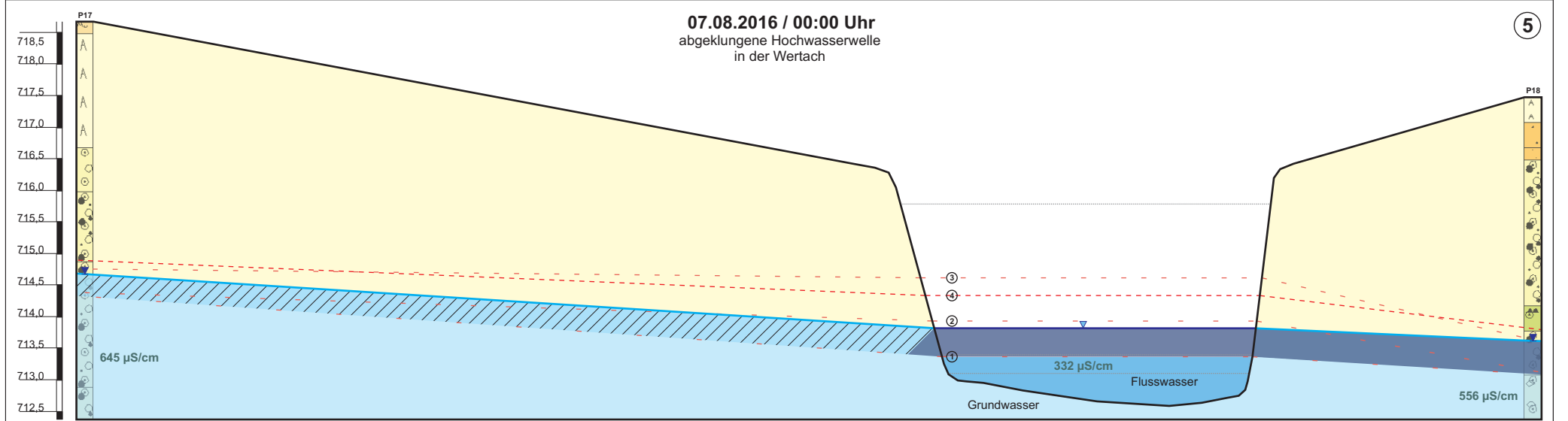
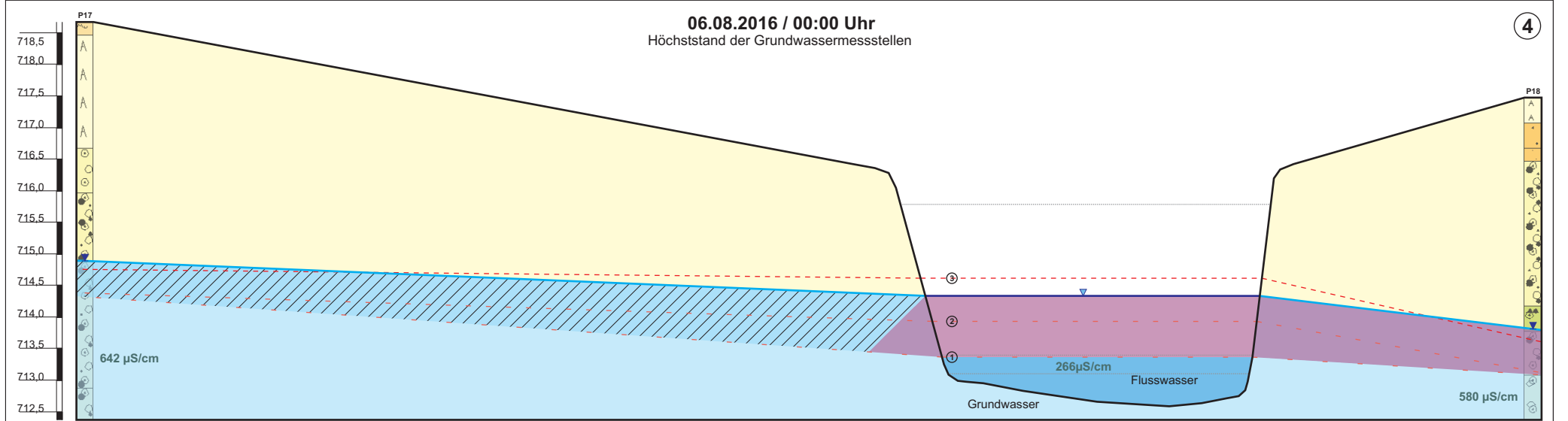
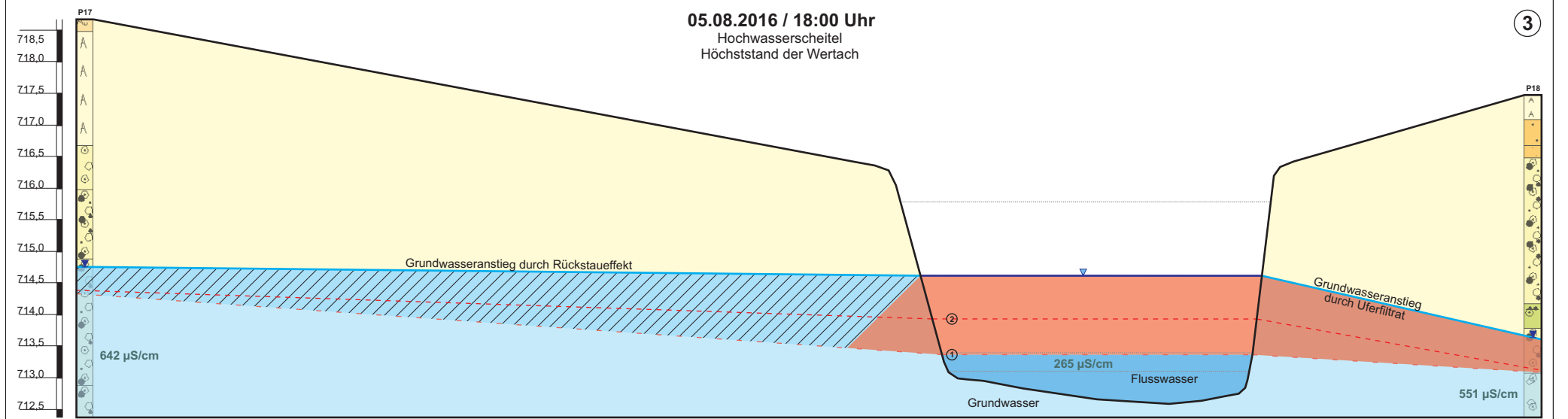
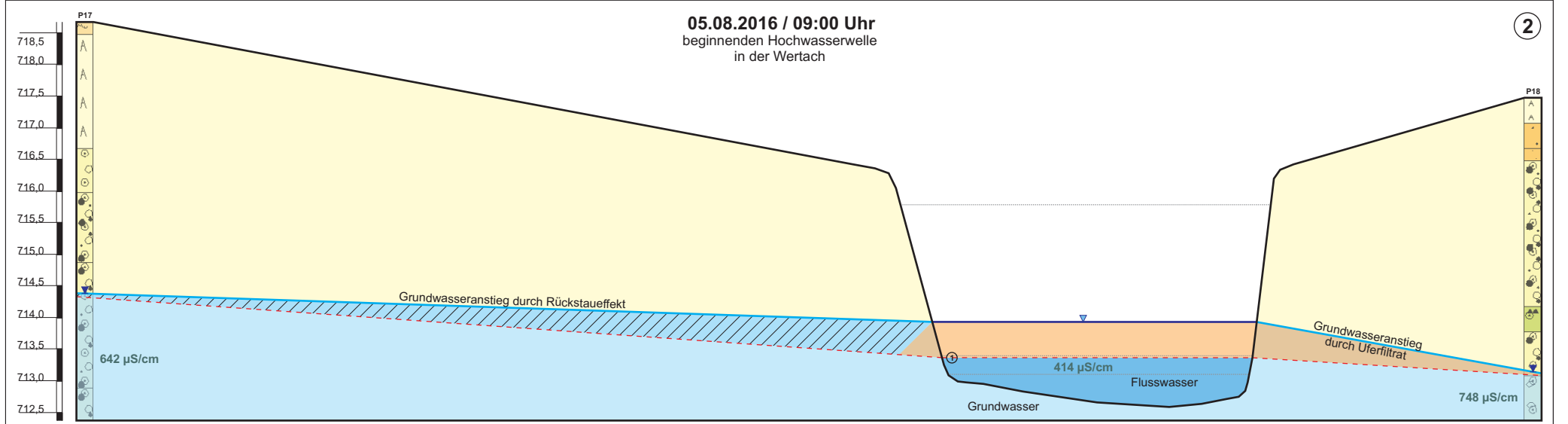
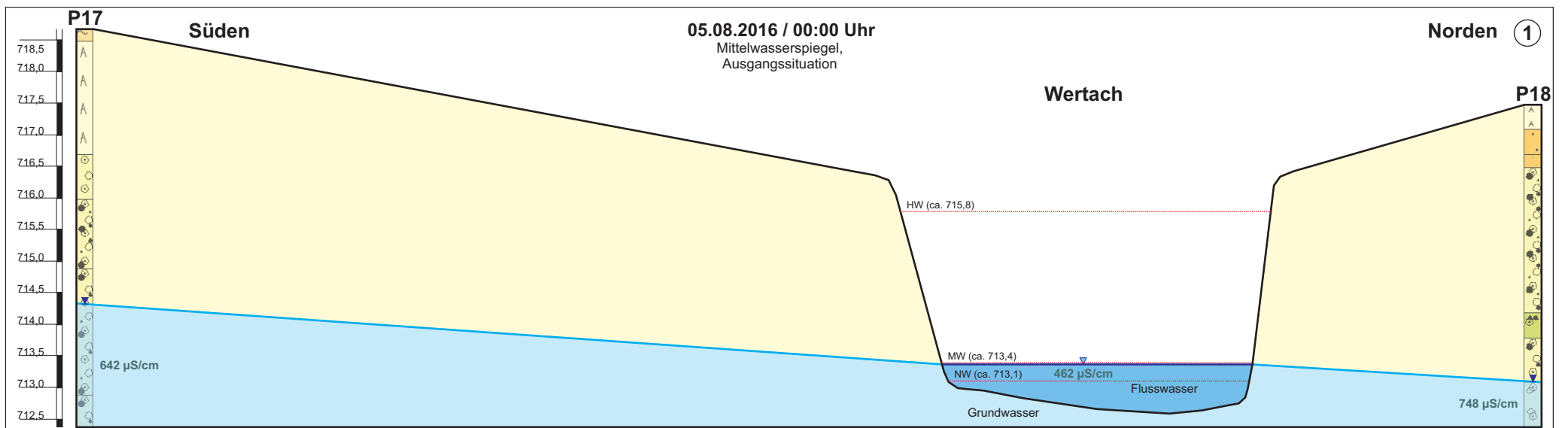


Schematischer Schnitt Hochwasserwelle

(übernommen von GeoUmweltTeam GmbH)



Wasserversorgung Kaufbeuren - Neuausweisung des Wasserschutzgebietes für die Brunnen Ebenhofen

Darstellung der Wechselwirkung zwischen Grund- und Flusswasser während des Durchgangs einer Hochwasserwelle in der Wertach im Zeitraum 05.08.16 bis 07.08.16 bei vorhergehendem Mittelwasserstand