
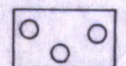















LEGENDE

-  Talfüllung (Auelehm, Schluff, Sand, Kies, in wechselnden Anteilen)
-  Quartäre Terrassenkiese
-  Späthochglaziale und postglaziale Seetone
-  Moränen (Kies/Sand mit Schluff und Steinen/Blöcken in wechselnden Anteilen)
-  Molasse ungegliedert (überwiegend Tonmergel)
-  Grenze geologischer Einheiten
-  a) Bach, b) Fluß
-  Kirche
-  I-V Brunnen I bis V Ebenhofen der Stadt Kaufbeuren
-  E Brunnen Ebenhofen der Gemeinde Biessenhofen
-  AD Brunnen Altdorf I und II der Gemeinde Biessenhofen
-  AA Brunnen I und II der Allgäuer Alpenmilchwerke Altdorf
-  G Brunnen Geisenhofen
-  IH Brunnen Immenhofen
-  758 Grundwassermeßstellen 758 bis 760 des Bayerischen Landesgrundwasserdienstes (Bohrungen A, B, C des Grundwassererkundungsgebietes 16.06 Ebenhofen aus 1976)

Bearbeitungsgrundlage: Geologische Übersichtskarte M 1:200000 Blatt CC 8726 Kempten, BGR Hannover 1983

VORHABEN: Untersuchung der Grundwasser- verhältnisse im Einzugsgebiet der Brunnen I bis V des Pumpwerkes 2 Ebenhofen der Stadt Kaufbeuren		ANLAGE: 1 AZ: 12490 PLAN-NR:									
MASSSTAB: 1:50000	Geologische Übersichtskarte		<table border="1" style="width: 100%; border-collapse: collapse;"> <thead> <tr> <th style="padding: 2px;">TAG</th> <th style="padding: 2px;">NAME</th> </tr> </thead> <tbody> <tr> <td style="padding: 2px;">ENTW.: Nov. 91</td> <td style="padding: 2px;">L. Baier</td> </tr> <tr> <td style="padding: 2px;">GEZ.: 17.12.91</td> <td style="padding: 2px;">S. Künz</td> </tr> <tr> <td style="padding: 2px;">GEPR.: 17.12.91</td> <td style="padding: 2px;">L. Baier</td> </tr> </tbody> </table>	TAG	NAME	ENTW.: Nov. 91	L. Baier	GEZ.: 17.12.91	S. Künz	GEPR.: 17.12.91	L. Baier
TAG	NAME										
ENTW.: Nov. 91	L. Baier										
GEZ.: 17.12.91	S. Künz										
GEPR.: 17.12.91	L. Baier										
ENTWURFS- VERFASSENDE: Dipl.-Geol. R. Hurler - Dr. K. März, 8890 Aichach Zweibüro Hüssingen 60 - 3321 Westheim Tel. 09082/3318 - Fax 4296		Hüssingen, den 17.12.91 <div style="text-align: right;">L. Baier</div>									
UNTERNEHMENS- TRÄGER:		Städtisches Wasserwerk Tänzelfestweg 15 • 8950 Kaufbeuren									